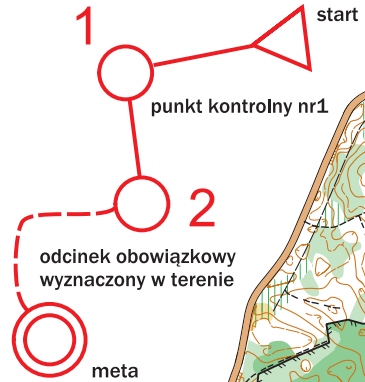
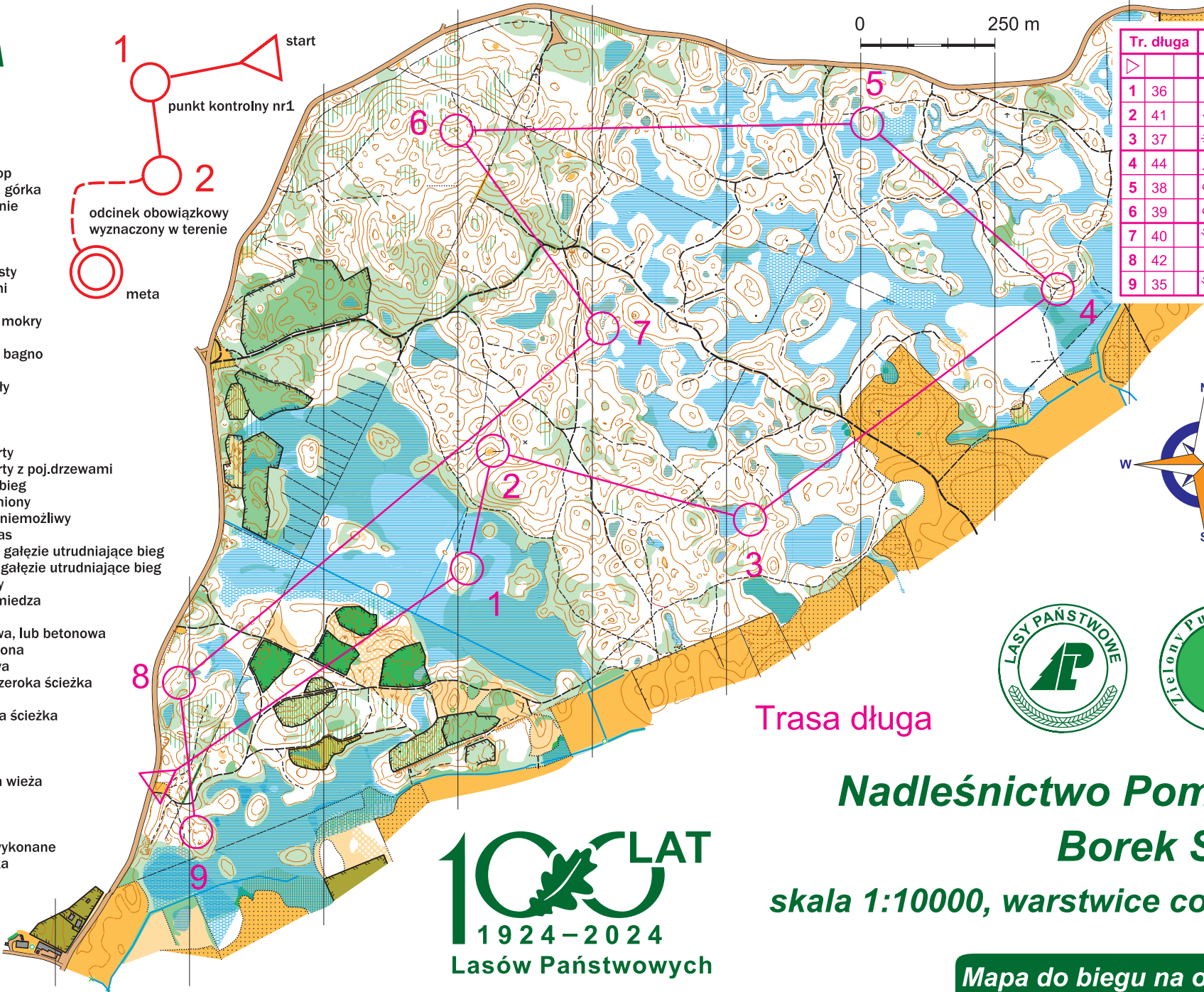


LEGENDA


-  warstwie skarpa
-  suchy rów, okop
-  kopczyk, mała górką
-  małe zagłębienie
-  dół
-  kamień
-  duży kamień
-  teren kamienisty
-  kopiec kamieni
-  rów z wodą
-  rów okresowo mokry
-  jezioro
-  niebezpieczne bagno
-  bagno
-  teren podmokły
-  teren otwarty
-  pole uprawne
-  sad
-  teren półotwarty
-  teren półotwarty z poj.drzewami
-  las swobodny bieg
-  las bieg utrudniony
-  gęsty las bieg niemożliwy
-  bardzo gęsty las
-  niskie zarośla, gałęzie utrudniające bieg
-  gęste zarośla, gałęzie utrudniające bieg
-  teren prywatny
-  granica lasu, miedza
-  granica kultur
- droga asfaltowa, lub betonowa
- droga utwardzona
- droga gruntowa
- droga leśna, szeroka ścieżka
- ścieżka
- słabo widoczna ścieżka
- przecinka
- niski płot
- wysoki płot
- ambona, mała wieża
- paśnik
- budynek
- krzyż, mogiła
- inne obiekty wykonane przez człowieka



0 250 m



Tr. długa	5,1 km			
1	36	V		
2	41	⊙		⊙
3	37	≡≡	≡≡	≡≡
4	44	↗	Y	
5	38	○		
6	39	○		
7	40	⊙		⊥
8	42	C		
9	35	⊙		⊥



Trasa długa

Nadleśnictwo Pomorze
Borek Sejny

skala 1:10000, warstvice co 2,5 m

100 LAT
 1924-2024
Lasów Państwowych

opracowanie:



Mapa do biegu na orientację